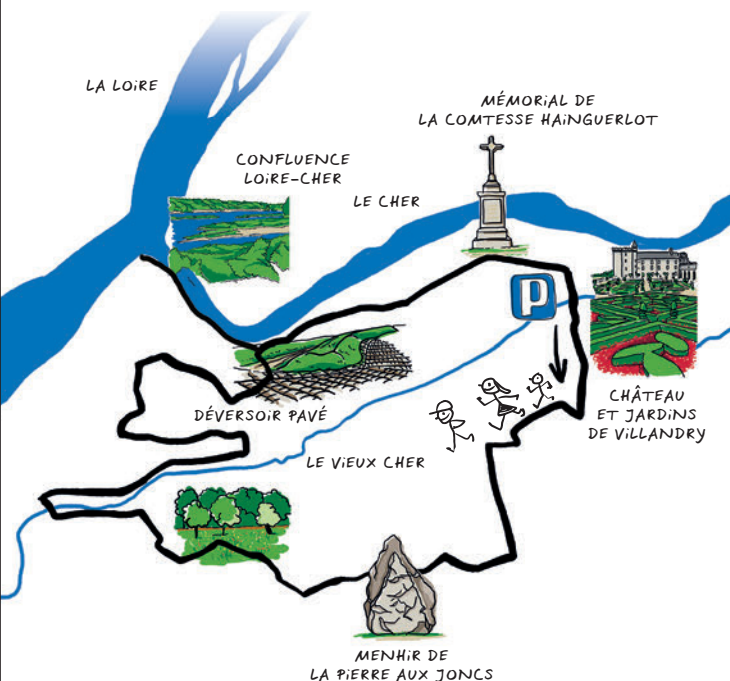


VILLANDRY

Sentier découverte


Villandry est incontournable pour son château et ses jardins à la française. Ce circuit pédestre permet de découvrir bon nombre de curiosités proches du village et de la rivière (menhir...). Le randonneur emprunte les digues réalisées le long du Cher qui protègent des crues. Il est conseillé de se rendre à la confluence pour un pique-nique et apprécier le panorama sur la Loire.

À découvrir en chemin...



À découvrir dans la région...

LE CHÂTEAU DE VILLANDRY ET SES JARDINS



CENTRE DE CRÉATION CONTEMPORAINE OLIVIER DEBRÉ

LE VOUVRAÏ



LA LOIRE À VÉLO

LES BALADES SUR LA LOIRE ET LE CHER



MAIS AUSSI LA CATHÉDRALE DE TOURS, LE VIEUX TOURS ET LA PLACE PLUMEREAU, LE MUSÉE DES BEAUX-ARTS, LE MUSÉE DU COMPAGNONNAGE...



OFFICE DE TOURISME TOURS VAL DE LOIRE

Ouvert toute l'année

78-82 rue Bernard Palissy 37000 Tours

Tél. 02 47 70 37 37 - www.tours-tourisme.fr

ACCUEIL DE VILLANDRY

Ouvert de février à novembre

Le Potager 37510 Villandry - Tél. 02 47 50 12 66

ACCUEIL VÉLO ET RANDO TOURS VAL DE LOIRE

Ouvert en été tous les jours de 10 h à 20 h

Ouvert en hiver du mardi au samedi de 9 h à 17 h

31 boulevard Heurteloup 37000 Tours

Tél. 02 47 64 66 38 - velorando@tours-metropole.fr

COMITÉ DÉPARTEMENTAL DE RANDONNÉE PÉDESTRE D'INDRE-ET-LOIRE

www.cdrp37.fr

© 2019 Conception graphique et illustrations Christophe Bonté



VILLANDRY

Sentier découverte



SENTIER URBAIN



10,9 km

2h45

FACILE





SENTIER URBAIN

SITUATION
Villandry,
à 15 km à l'ouest
de Tours par la D7

GPS DÉPART
N 47.34095°
E 0.51092°

PARKING - DÉPART
Kiosque de l'office
de tourisme

BALISAGE
Jaune

- BONNE DIRECTION
- CHANGEMENT DE DIRECTION
- MAUVAISE DIRECTION

DIFFICULTÉ
Prudence lors de
la traversée de la D7

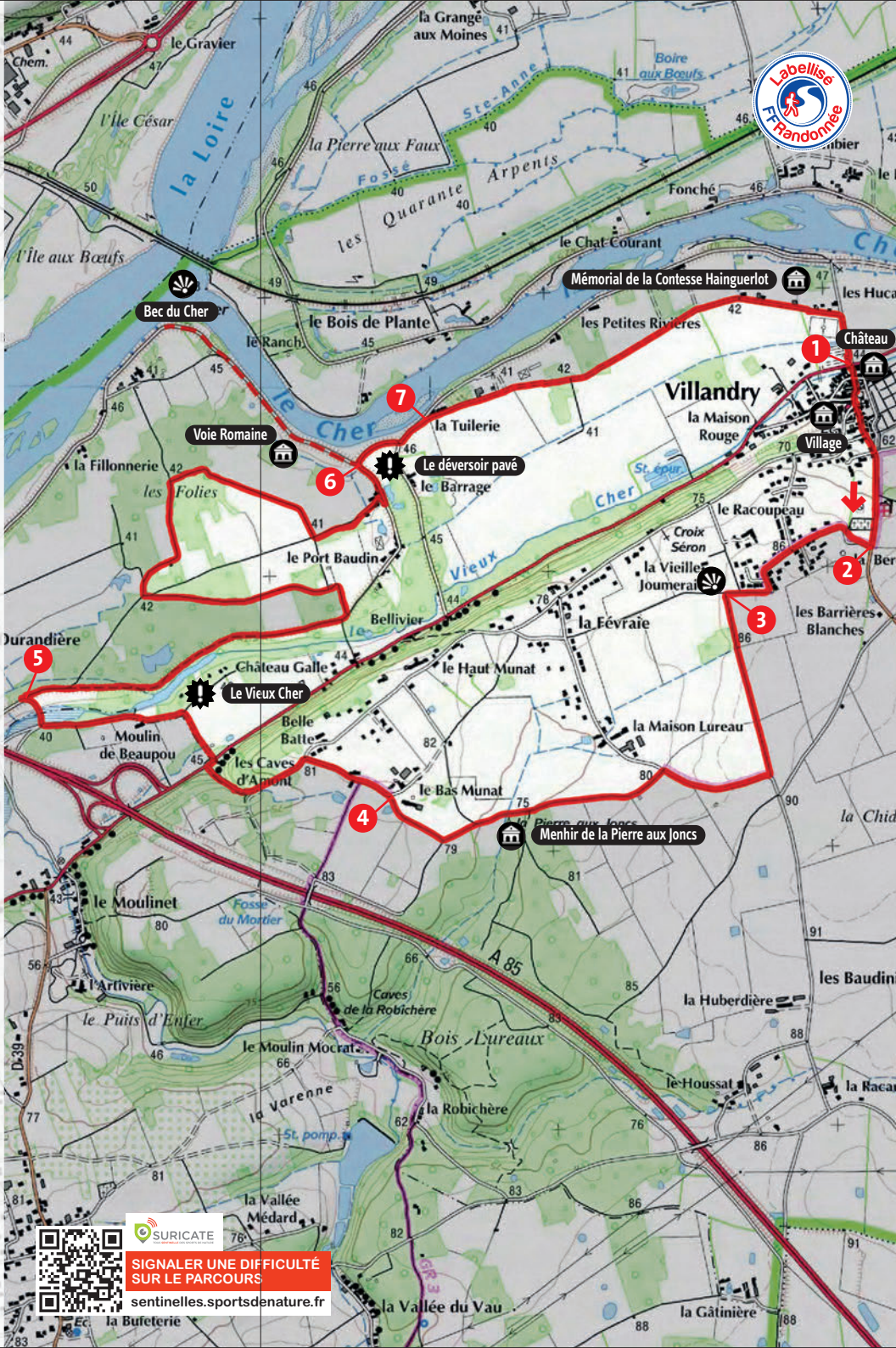
DÉNIVELÉ
+191 m

LONGUEUR
10,9 km

TEMPS DE MARCHÉ
2h 45

0 230 460m

1cm = 230 m
©IGN 2016 - Licence 2016-0104/2-8
Extraits scan 25° - Reproduction interdite



VILLANDRY Sentier découverte

- 1 De l'Office de Tourisme traverser la D7, monter le bourg par la D121 et continuer jusqu'à l'intersection après le cimetière (de là, parcours commun avec le GR® 3).
 - 2 Emprunter à droite la **rue de la Joumeraie**, traverser tout le lotissement, au bout, s'engager à droite sur le chemin de terre pour 150 m.
Panorama sur la vallée de la Loire et du Cher.
 - 3 Prendre le chemin à gauche sur 700 m, la route sur la droite et un autre chemin de terre sur la gauche.
Menhir de la Pierre aux Jons, côté gauche, en retrait à 50 m du chemin.
 - 4 Laisser le GR® 3 filer à gauche, continuer sur la route qui descend à gauche. Emprunter la D7 à droite sur 30 m (prudence), la traverser pour suivre une petite route et gagner **le Vieux Cher**.
 - 5 Partir à droite et suivre le chemin sur la levée de terre durant 1200 m. Avant le **Port Baudin**, quitter la levée sur la gauche pour effectuer une boucle dans les bois. Atteindre **le Barrage** (chèvrerie) et rejoindre le Cher par la route à gauche.
- Possibilité de variante...*
- 6 Suivre à gauche, la levée jusqu'au **Bec du Cher** (confluent avec la Loire), compter 2 km aller-retour en plus.
 - 7 Suivre le **secteur pavé** à droite. À **la Tuilerie**, s'engager sur la droite (vue sur Villandry en chemin). Au bout, tourner à droite pour regagner le point de départ.



SIGNALER UNE DIFFICULTÉ SUR LE PARCOURS
sentinelles.sportsdenature.fr

