




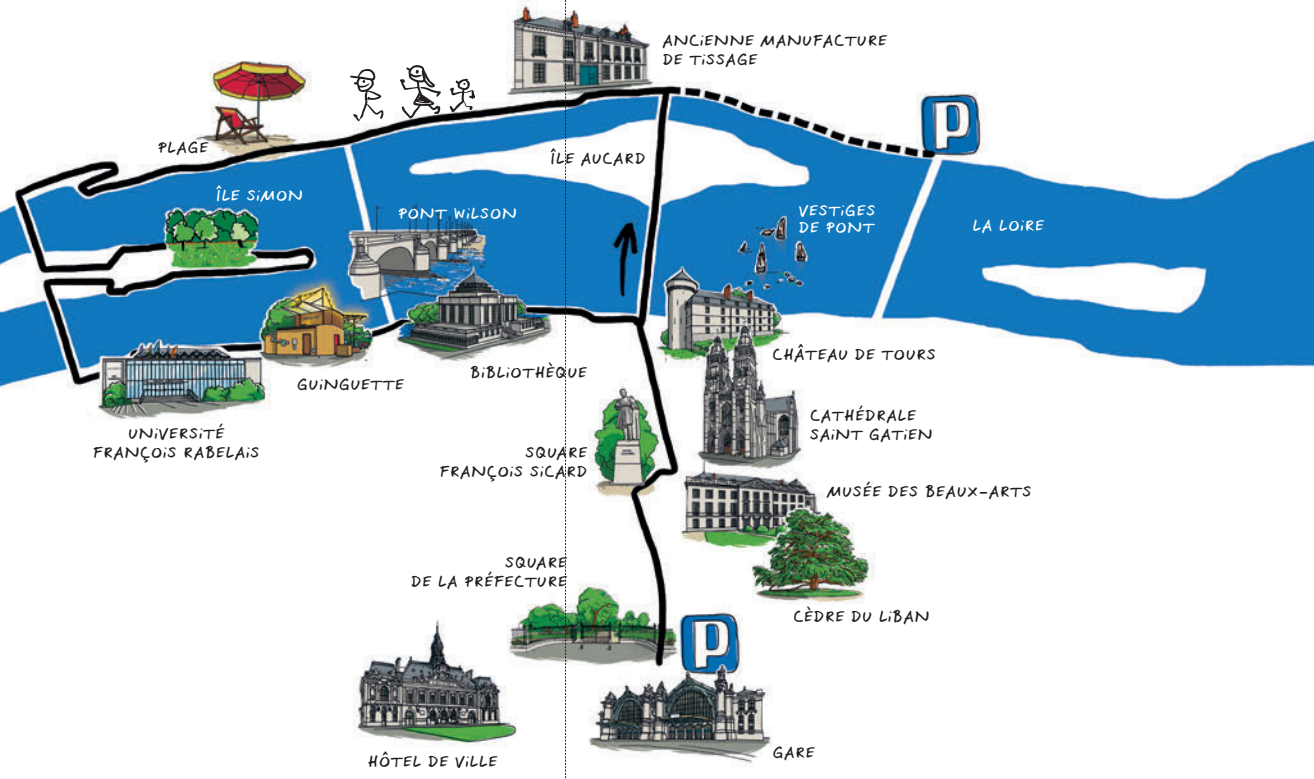
# TOURS

## Sentier Bord de Loire



SENTIERURBAIN

### À découvrir en chemin...



Les quatre circuits peuvent se parcourir de façon autonome ou se combiner pour une découverte approfondie.



- 1 **Tours en deux heures - FICHE** : sentier bord de Loire.
- 2 **Tours patrimonial - FICHE** : sentier cœur de ville.
- 3 **Tours insolite - FICHE** : sentier Sainte-Radegonde.
- 4 **Saint-Cyr-sur-Loire insolite - FICHE** : sentier découverte.



**OFFICE DE TOURISME TOURS VAL DE LOIRE**  
Ouvert toute l'année  
78-82 rue Bernard Palissy 37000 Tours  
Tél. 02 47 70 37 37 - [www.tours-tourisme.fr](http://www.tours-tourisme.fr)

**ACCUEIL VÉLO ET RANDO TOURS VAL DE LOIRE**  
Ouvert en été tous les jours de 10 h à 20 h  
Ouvert en hiver du mardi au samedi de 9 h à 17 h  
31 boulevard Heurteloup 37000 Tours  
Tél. 02 47 64 66 38 - [velorando@tours-metropole.fr](mailto:velorando@tours-metropole.fr)

**COMITÉ DÉPARTEMENTAL DE RANDONNÉE PÉDESTRE D'INDRE-ET-LOIRE**  
[www.cdrp37.fr](http://www.cdrp37.fr)



5,8 km

2h00

TRÈS FACILE





## SITUATION Tours

**GPS DÉPART**  
N 47°23'28.001"  
E 0°41'37.225"

**PARKING - DÉPART**  
Tours centre-ville  
Office de tourisme de  
Tours Métropole

**BALISAGE**  
Pas de balisage

**DIFFICULTÉ**  
Aucune

**CONTRAINTE**  
Aléas des crues de  
la Loire aux points  
les plus bas du circuit

**DÉNIVELÉ**  
+45 m

**LONGUEUR**  
5,8 km

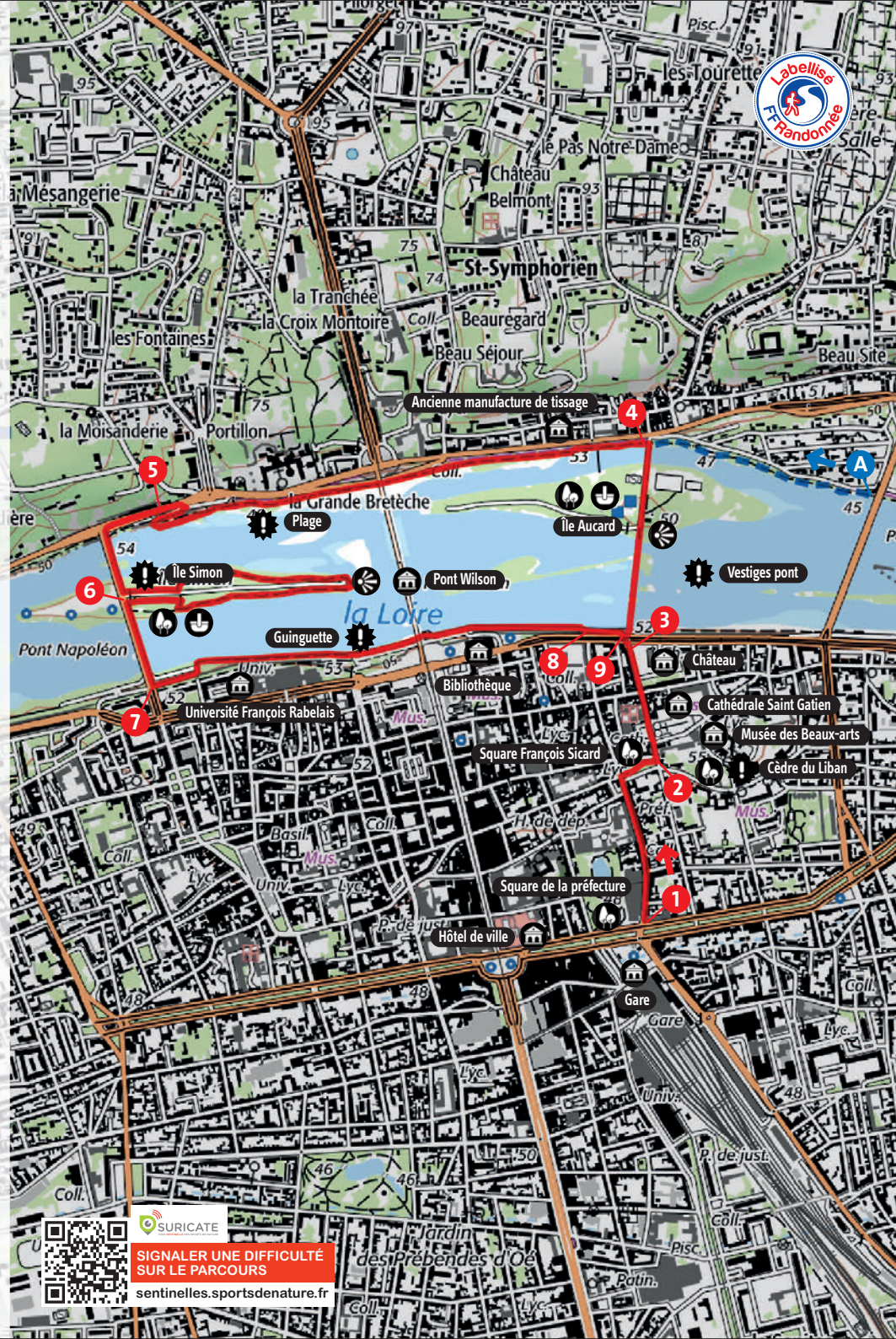
**TEMPS DE MARCHÉ**  
2h00

0 160 320 m  
1 cm = 160 m

©ICM 2016 - Licence 2016-010473-8  
Extraits scan 25° - Reproduction interdite



**SIGNALER UNE DIFFICULTÉ  
SUR LE PARCOURS**  
sentinelles.sportsdenature.fr



# TOURS

## Sentier Bord de Loire

- Départ de l'**office de tourisme**, parcourir la **rue Bernard Palissy**. Traverser le **jardin François Sicard** (tulipier de Virginie, platanes, arbusier, etc). Accès possible à la cour de l'ancien palais de l'évêché pour admirer le **cèdre du Liban** planté en 1804. Cet arbre remarquable a reçu le label de l'association A.R.B.R.E.S. en 2001.
- Emprunter la **rue Lavoisier** vers le nord, passer devant la **cathédrale Saint Gatien** et le **château de Tours**.
- Traverser l'**avenue André Malraux** au passage sécurisé et franchir le pont suspendu dit **Pont de Fil**. Apprécier la vue sur le fleuve et la ville. En été, les basses eaux de la Loire laissent apparaître par endroits les **vestiges d'un ancien franchissement** (alignement de pieux en amont du pont).
- Aussitôt après le pont, descendre l'escalier pour cheminer au plus près de l'eau. Suivre le fleuve en aval jusqu'au **Pont Wilson**. Passer sous l'édifice. À la belle saison, une **plage** est animée par la ville. Les bancs de sables au milieu de la Loire sont préservés pour la nidification de certains oiseaux dont les sternes.
- Remonter le **quai du Portillon**. Suivre les passages sécurisés pour accéder et emprunter le **pont Napoléon**.
- Profiter de l'**île Simon** aux horaires d'ouverture. Le site, habité jusqu'en 1960, a ensuite été réhabilité en parc paysager. Faire une pause face au **pont Wilson** (vue panoramique à l'extrémité amont de l'île).  
Le 9 avril 1978, une partie du pont de pierre s'effondra. Quatre années de travaux s'en suivirent pour reconstruire l'ouvrage sur la Loire. Boucler le tour de l'île et revenir au **pont Napoléon**. Traverser la Loire vers la gauche.
- La Loire franchie, descendre le **quai du Pont Neuf** pour longer le fleuve. Passer l'**Université François Rabelais**, la **guinguette**, le **pont Wilson** et la **bibliothèque municipale**.
- Rejoindre le **Pont de Fil**, traverser l'**avenue André Malraux**.
- Revenir sur vos pas par la **rue Lavoisier**. Passer devant le **château**, la **cathédrale**, au travers du **jardin François Sicard**, par la **rue Bernard Palissy** et rejoindre l'office de tourisme.

-----  
**Autre lieu de départ :**

**A** **Parking sous le pont Mirabeau**  
LONGUEUR 6,1 km  
TEMPS DE MARCHÉ 2 h 00  
N 47°24'4.191"  
E 0°42'4.439"

Descendre la rive droite du fleuve jusqu'au pied du **Pont de Fil**. Rejoindre l'étape 4 de l'itinéraire.

