

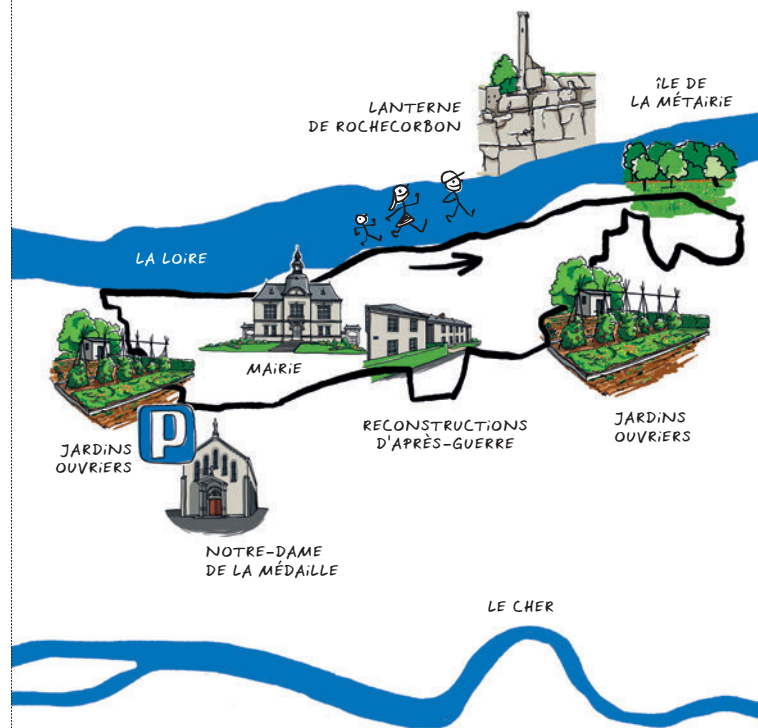
# SAINT-PIERRE-DES-CORPS

## Sentier du bord de Loire

- Depuis le **parking de l'église**, traverser l'**avenue de la République**, prendre en face la **rue Joseph Bara**, puis tourner à gauche **rue Marcel Longuet**, emprunter au bout le **passage André Sabatier**.
- À hauteur de la **place des Maisons Rouges**, prendre à droite et juste après le n°3, prendre à gauche **la Rotte**, un chemin qui témoigne du **passé maraîcher** de la ville.
- Emprunter à droite la **rue André Fossier**. Prendre la **rue Jacquart**, et à gauche le **passage Jacquart** en cheminant à travers les **jardins ouvriers** sur environ 150 mètres, puis à droite en direction de la Loire toujours dans le passage Jacquart.
- On débouche **rue Paul Vaillant-Couturier** que l'on prend à gauche, puis à droite, et traverser la **place Jerricho** en suivant les passages protégés.
- Traverser l'**avenue Jean Bonnin** et emprunter à gauche le square, puis à droite le **passage Trousseau**.
- On débouche sur la D751 que l'on traverse au passage protégé puis descendre à droite (*soyez prudent car vous êtes sur le parcours de la Loire à Vélo*).
- On longe la Loire avec, au passage, l'**île aux Vaches**, l'**île des Buteaux** et sur l'autre rive une **vue des coteaux** et de la **lanterne à Rochecorbon**. Rester sur la partie basse du bord de la Loire jusqu'à l'**île de la Métairie**, Espace Naturel Sensible (derrière vous un **panorama** sur la cathédrale de Tours).
- Au niveau du premier parking, continuer sur le parcours Loire à vélo jusqu'au rond-point de **La Ville aux-Dames**. À hauteur du
- second parking, prendre à droite la **rampe d'accès** et traverser la levée de la Loire (D751).
- Vous longez par le bois l'**avenue Marie Curie** jusqu'au rond-point et vous vous dirigez vers le cimetière (**jardin du repos**) en passant à côté de la **salle Maria Callas**, **rue Madeleine Renaud**.
- Poursuivre sur votre droite et prendre la **rue Laure de Balzac** jusqu'au n°58 puis emprunter le chemin à gauche en longeant les **jardins ouvriers**.
- Prendre à droite la **rue des Levées**.
- Au croisement **rue Marcel Cachin**, on ne poursuit pas tout droit vers la rue Eugénie Grandet, mais on tourne à droite **rue Marcel Cachin** en empruntant les trottoirs pendant 100 m. Emprunter un **sentier sur la gauche** et traverser un espace végétal (petite prairie et chemin le long terrain de sports).
- Emprunter le bord de la **rue de la Morinerie** puis le trottoir et ensuite prendre à gauche la **rue des Grillonnières** qui débouche sur l'**avenue Stalingrad** à hauteur du pont SNCF.
- Au coin du **stade de rugby Camelinat**, prendre à droite la **rue Danielle Casanova** puis à gauche le terre plein central du **boulevard Paul Langevin** jusqu'au n°2 (**reconstructions stéréotypées d'après-guerre**).
- Quitter le terre-plein central par la droite, au feu traverser la **rue Jean Jaurès** et prendre l'**avenue de la République** qui vous ramène à l'**église**.



## À découvrir en chemin...



### OFFICE DE TOURISME TOURS VAL DE LOIRE

Ouvert toute l'année  
78-82 rue Bernard Palissy 37000 Tours  
Tél. 02 47 70 37 37 - [www.tours-tourisme.fr](http://www.tours-tourisme.fr)

### ACCUEIL VÉLO ET RANDO TOURS VAL DE LOIRE

Ouvert en été tous les jours de 10 h à 20 h  
Ouvert en hiver du mardi au samedi de 9 h à 17 h  
31 boulevard Heurteloup 37000 Tours  
Tél. 02 47 64 66 38 - [velorando@tours-metropole.fr](mailto:velorando@tours-metropole.fr)

### COMITÉ DÉPARTEMENTAL DE RANDONNÉE PÉDESTRE D'INDRE-ET-LOIRE

[www.cdrp37.fr](http://www.cdrp37.fr)



© 2019 Conception graphique et illustrations Christophe Bonté



## SAINT-PIERRE-DES-CORPS

### Sentier du bord de Loire



SENTIER URBAIN



12,5 km

3h50

MOYEN





# SENTIER RURAL

## SITUATION

Saint-Pierre-des-Corps,  
contigu à l'est de Tours

## GPS DÉPART

N 47.389721  
E 0.716054


## PARKING - DÉPART


Place de la Médaille  
à côté de l'église

## BALISAGE

Jaune

 BONNE DIRECTION

 CHANGEMENT  
DE DIRECTION

 MAUVAISE DIRECTION

## DIFFICULTÉ

Aucune

## DÉNIVELÉ

+18 m

## LONGUEUR

12,5 km

## TEMPS DE MARCHÉ

3 h 50



CURIOSITÉ



POINT DE VUE



PATRIMOINE



PIQUE-NIQUE



FORÊT OU  
ZONE BOISÉE



0 260 520 m

1cm = 260 m

© IGN 2016 - Licence 2016-010/2-8  
Extraits scan 25° - Reproduction interdite



**SIGNALER UNE DIFFICULTÉ  
SUR LE PARCOURS**  
[sentinelles.sportsdenature.fr](http://sentinelles.sportsdenature.fr)