

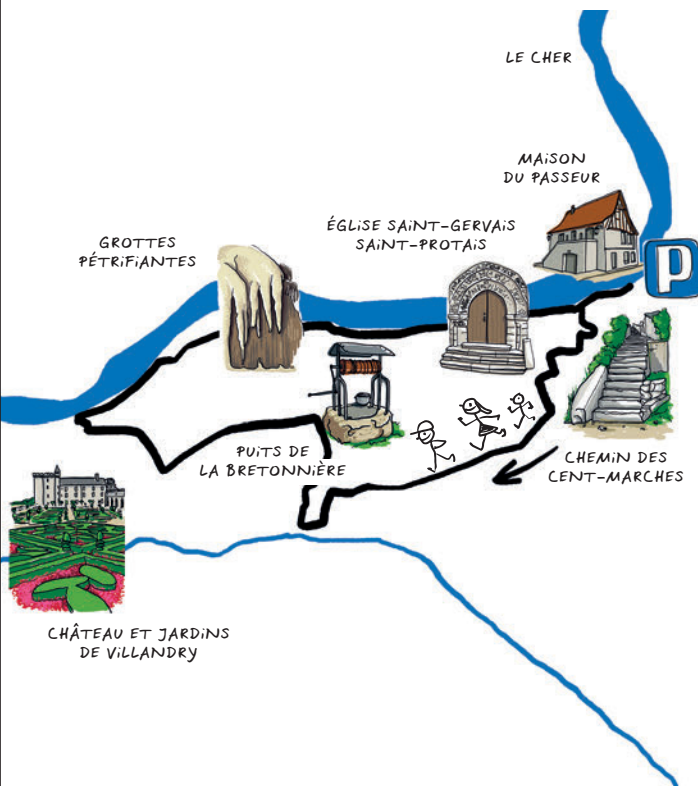
# SAVONNIÈRES

## Sentier des Cent-Marches

Commune touristique située à l'intérieur du secteur classé Patrimoine mondial de l'Unesco, au cœur de la vallée du Cher et sur l'itinéraire de la Loire à vélo, Savonnières dispose du label « station verte » et d'une fleur au concours des « villes et villages fleuris ».


Ce parcours offre un beau panorama sur la Loire et le Cher depuis les « Cent-Marches ».

### À découvrir en chemin...



### À découvrir dans la région...

LE CHÂTEAU DE VILLANDRY ET SES JARDINS



CENTRE DE CRÉATION CONTEMPORAINE OLIVIER DEBRÉ

LE VOUVRAY



LA LOIRE À VÉLO

LES BALADES SUR LA LOIRE ET LE CHER



MAIS AUSSI LA CATHÉDRALE DE TOURS, LE VIEUX TOURS ET LA PLACE PLUMEREAU, LE MUSÉE DES BEAUX-ARTS, LE MUSÉE DU COMPAGNONNAGE...



#### OFFICE DE TOURISME TOURS VAL DE LOIRE

Ouvert toute l'année

78-82 rue Bernard Palissy 37000 Tours  
Tél. 02 47 70 37 37 - [www.tours-tourisme.fr](http://www.tours-tourisme.fr)

#### ACCUEIL DE VILLANDRY

Ouvert de février à novembre

Le Potager 37510 Villandry - Tél. 02 47 50 12 66

#### ACCUEIL VÉLO ET RANDO TOURS VAL DE LOIRE

Ouvert en été tous les jours de 10 h à 20 h

Ouvert en hiver du mardi au samedi de 9 h à 17 h  
31 boulevard Heurteloup 37000 Tours  
Tél. 02 47 64 66 38 - [velorando@tours-metropole.fr](mailto:velorando@tours-metropole.fr)

#### COMITÉ DÉPARTEMENTAL DE RANDONNÉE PÉDESTRE D'INDRE-ET-LOIRE

[www.cdrp37.fr](http://www.cdrp37.fr)

© 2019 Conception graphique et illustrations Christophe Bonté



## SAVONNIÈRES

### Sentier des Cent-Marches



SÉNTIERURBAIN



5,9 km

1h45

TRÈS FACILE





# SENTIERURBAIN

**SITUATION**  
Savonnières,  
à 12 km à l'ouest  
de Tours par la D7

**GPS DÉPART**  
N 47.348712  
E 0.547771

**PARKING - DÉPART**  
Place des Charmilles

**BALISAGE**  
Jaune

- BONNE DIRECTION
- CHANGEMENT DE DIRECTION
- MAUVAISE DIRECTION

**DIFFICULTÉ**  
Prudence lors de  
la traversée de la D7

**DÉNIVELÉ**  
+ 67 m

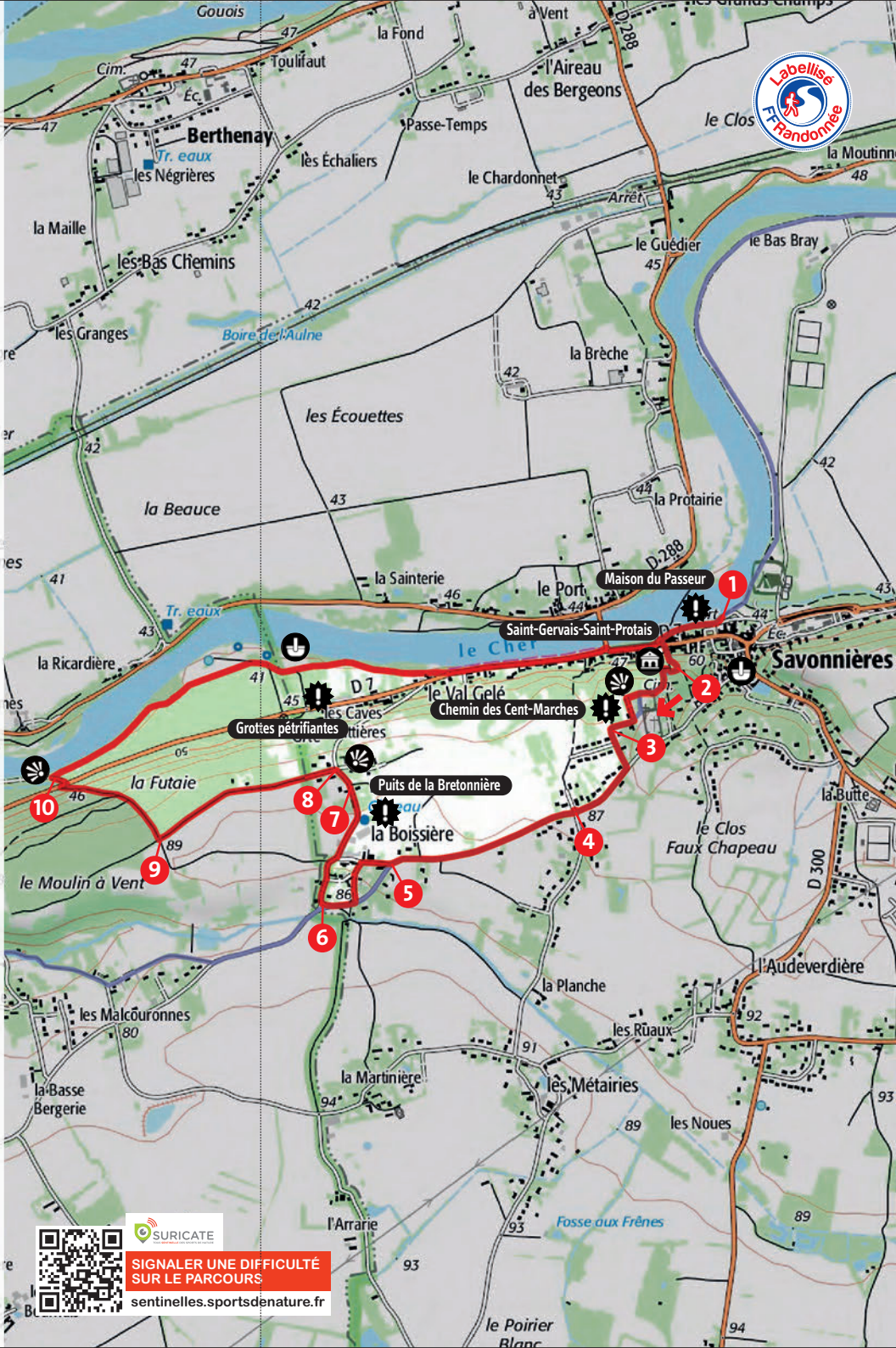
**LONGUEUR**  
5,9 km

**TEMPS DE MARCHÉ**  
1h 45

- CURIOSITÉ
- POINT DE VUE
- PATRIMOINE
- PIQUE-NIQUE
- FORÊT OU ZONE BOISÉE

0 200 400m  
1cm = 200m

©IGN 2016 - Licence 2016-0104/2-8  
Extraits scan 25° - Reproduction interdite



## SAVONNIÈRES Sentier des Cent-Marches

- 1 Du parking *place des Charmilles*, prendre la *rue des Saules* en longeant le Cher pour arriver face au porche de l'**église** (classée monument historique depuis 1973 sous le vocable **Saint-Gervais et Saint-Protais**). Traverser la route et prendre en face le **chemin des Cent-Marches** qui conduit sur le plateau (panorama).
- 2 En haut des Cent-Marches, emprunter le chemin à droite commun avec le GR 3 : **belle vue en contrebas** sur le Cher et son barrage.
- 3 Après le cimetière, au lotissement *Les Verreries* prendre à droite la **rue Chaude** face à l'arrêt de bus scolaire.
- 4 Au mini rond-point, continuer tout droit **route de la Boissière**.
- 5 Au *lieu-dit la Boissière*, prendre à droite la **route du puits la Boissière**.
- 6 Prendre encore à droite la **route de la Bretonnière** en direction du château d'eau en quittant le GR 3.
- 7 Arrivés au **hameau de la Bretonnière**, remarquez le **puits**. Vous pouvez découvrir par beau temps le château de Luynes et la cathédrale de Tours.
- 8 Prendre à gauche le chemin qui longe le bois.
- 9 Descendre à droite par le chemin creux vers la D7 que l'on traversera (prudence) pour récupérer la Loire à vélo en apercevant sur votre gauche l'entrée du Château de Villandry.
- 10 Retour au village par la Loire à vélo en longeant le Cher.



SIGNALER UNE DIFFICULTÉ  
SUR LE PARCOURS  
sentinelles.sportsdenature.fr

