

JOUÉ-LÈS-TOURS

Sentier du Lac et Val de Cher

- 1 Départ *allée Michel Serin* au niveau de la passerelle du lac. Passer devant le château puis à gauche le long de l'Espace Malraux. Devant l'entrée du **château des Bretonnières** (XVIII^e siècle) emprunter le sentier sur la droite qui débute dans les bois (barrière rouge et blanche). Après les terrains de sport qui surplombent le lac (point de vue), rejoindre la *rue de la Jonchère*.
 - 2 Tourner à droite vers *le rond-point*. Traverser au premier passage protégé en direction du lotissement. Au début de la *rue de la Tourmaline*, emprunter le sentier derrière les habitations (derrière le nom du lotissement *l'Épend*). À la sortie du sentier, emprunter à gauche la *rue de la Tourmaline* et continuer tout droit jusqu'à la *rue de l'Opale*.
 - 3 Prendre à droite puis tout de suite à gauche la *rue de l'Opale* puis tourner à droite *rue de l'Épan*. Noter plusieurs habitations anciennes de part et d'autre de la passerelle qui enjambe le périphérique. Au rond-point, tourner à gauche *rue du Franc Palais*.
 - 4 Variante possible pour descendre dans la *vallée du Cher* (parcours de 15 km) : suivre la *rue de la Carré*, puis à gauche la *rue de Beaulieu* jusqu'au rond-point. À gauche la *route de Savonnières* (RD 7), puis traverser au passage sécurisé et emprunter en face le chemin qui mène à l'étape 9 du circuit.
- Sinon, tourner à droite dans la *rue de Bel Air*.
- 5 Profiter d'un passage (avec trois marches) à droite entre les pavillons d'habitation pour prendre la *rue du Clos de la Roche* qui rejoint la *rue des Pommiers*. À gauche, suivre la *rue des Pommiers*, passer devant le *collège Beaulieu*. Face à l'entrée du **château de la Marbellière** (XIX^e siècle), prendre la rue du même nom à gauche et tourner à droite dans la *rue Becquerel*. Traverser la *rue de Chantepie* et prendre en face la *rue de la Frazelière*.
 - 6 Tourner à droite dans la *rue des Martyrs* et prendre à gauche la *rue Kléber*, puis au rond-point, à gauche la *rue du Coteau*. À partir de la ruelle creuse, rejoindre la *rue du Pont Volant*. Traverser.
 - 7 À la station du tram, emprunter l'*impasse du Placier*. Une passerelle enjambe *le Petit Cher* et donne accès à la **plaine de la Gloriette** (*parc de loisirs métropolitain*). Prendre à gauche, longer la rivière, passer devant le **golf** et à droite l'*allée André Besse* jusqu'à la *route de Savonnière* (RD 7).
 - 8 Traverser au passage sécurisé et emprunter **la Loire à Vélo** sur environ 600 mètres. Au niveau du périphérique, quitter la voie mixte piétons-cyclistes et bifurquer à gauche pour passer sous le *périphérique de Tours* (RD 37).
 - 9 Emprunter le chemin perpendiculaire au périphérique (barrière) et poursuivre dans la *vallée du Cher*. À mi-chemin traverser la route. Rejoindre le *sentier de Grande Randonnée GR 3*, à gauche.
 - 10 Tourner à droite pour passer devant la *ferme des Granges* (XVI^e s.). Longer la rivière et reprendre le GR 3 et la piste cyclable, avec une vue sur **le Grand Moulin**, construit sur le Cher au XVI^e siècle.
 - 11 Quitter le GR 3, à gauche, par la route puis prendre à droite le *Chemin de Millery*. Traverser la *route de Savonnières* (RD 7) au passage sécurisé et prendre en face la *rue de la Piegerie* puis à gauche le *chemin de la Rencontre*.
 - 12 Descendre jusqu'à la *rue de la Commanderie* (RD 327) que vous emprunterez à gauche, puis à droite la *rue du Ballandeau*. Au carrefour tourner à gauche *rue de la Cour Verte*.
 - 13 Au *hameau de la Cour Verte*, face au puits, prendre le chemin à droite jusqu'au *bois du Grand Bouchet* et longer la parcelle forestière. Au rond-point prendre à gauche la *rue des Carnaux*. Après le n° 35 suivre à droite l'*allée des Tourettes*. Emprunter la *rue des Perruches* à droite. Tourner à gauche avant le stop de la *rue des Sorbiers*.
 - 14 Le chemin débouche sur un rond-point face au **lac des Bretonnières**. Profiter du chemin piétonnier qui fait le tour du lac et revenir au point de départ.

Un autre lieu de départ est proposé :

Parc de la Gloriette 7

LONGUEUR

Gloriette + vallée du Cher 20,7 km

TEMPS DE MARCHÉ

Gloriette + vallée du Cher 5 h 15

N 47° 22' 5,408"

E 0° 40' 22,587"



TOURS
LOIREVALLEY



JOUÉ-LÈS-TOURS

Sentier du Lac et Val de Cher



SÉNTIERURBAIN

CHER +
GLORIETTE

19,7 km

5h00

DIFFICILE




CHER +
VARIANTE

15 km

3h45

MOYEN



Tours
métropole
Val de Loire



SENTIER URBAIN

SITUATION

Joué-lès-Tours,
à 10 km au sud de Tours
par la RD 37

GPS DÉPART

N 47°21' 6.429"
E 0°38' 31.069"

PARKING- DÉPART

Espace Malraux
ou avenue du Lac

BALISAGE

bleu

-  BONNE DIRECTION
-  CHANGEMENT DE DIRECTION
-  MAUVAISE DIRECTION

DIFFICULTÉ

Prudence lors de
la traversée de la RD 7

DÉNIVELÉ

VALLÉE DU CHER +
GLORINETTE + 208 m

VALLÉE DU CHER
(+VARIANTE) + 173 m

LONGUEUR


VALLÉE DU CHER +
GLORINETTE 19,7 km

VALLÉE DU CHER
(+VARIANTE) 15 km

TEMPS DE MARCHÉ

VALLÉE DU CHER +
GLORINETTE 5h 00

VALLÉE DU CHER
(+VARIANTE) 3h 45

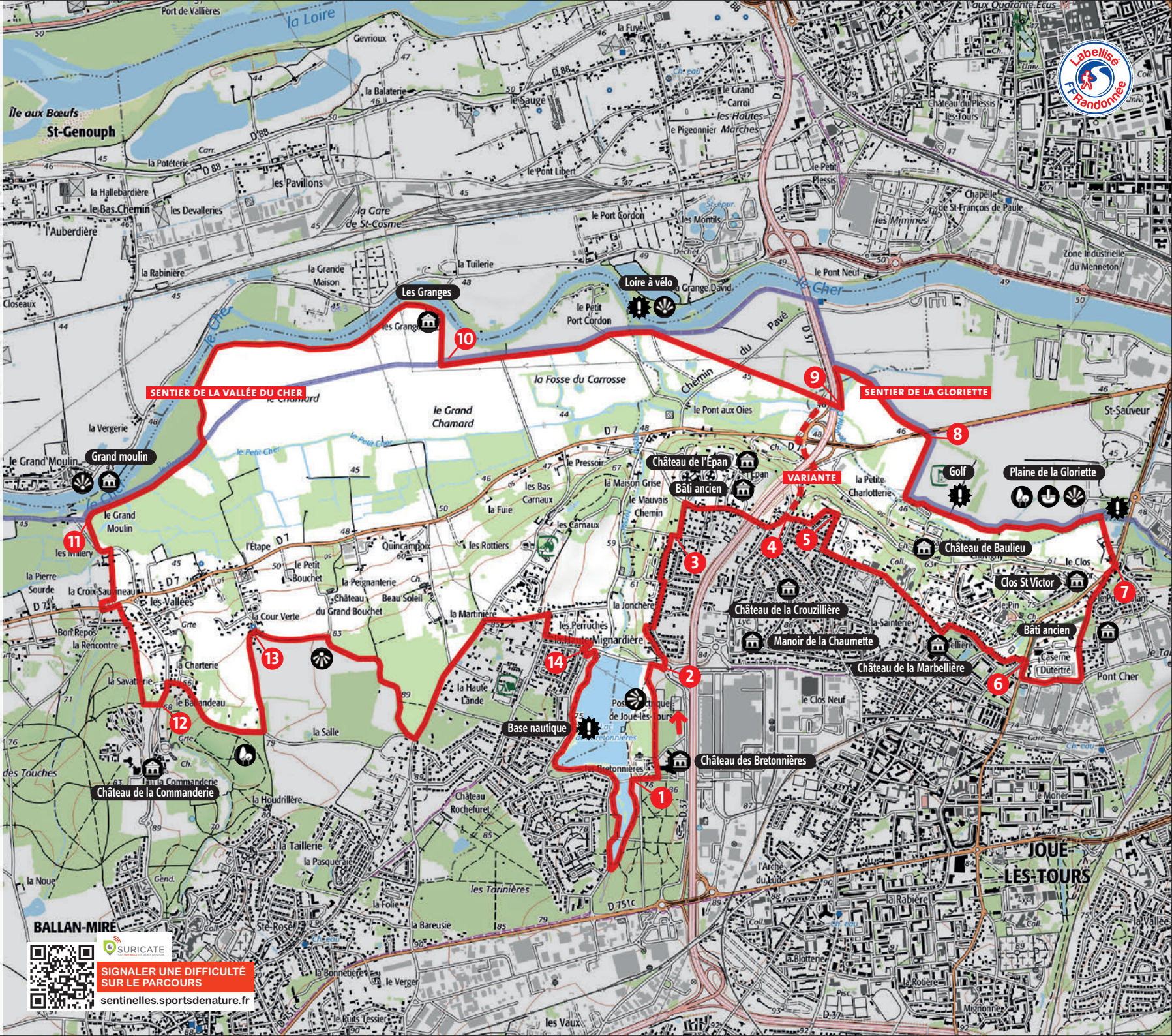
-  CURIOSITÉ
-  POINT DE VUE
-  PATRIMOINE
-  PIQUE-NIQUE
-  FORÊT OU ZONE BOISÉE



0 200 400 m

1 cm = 200 m

©IGN 2016 - Licence 2016-010473-8
Extraits scan 25° - Reproduction interdite



BALLAN-MIRÉ

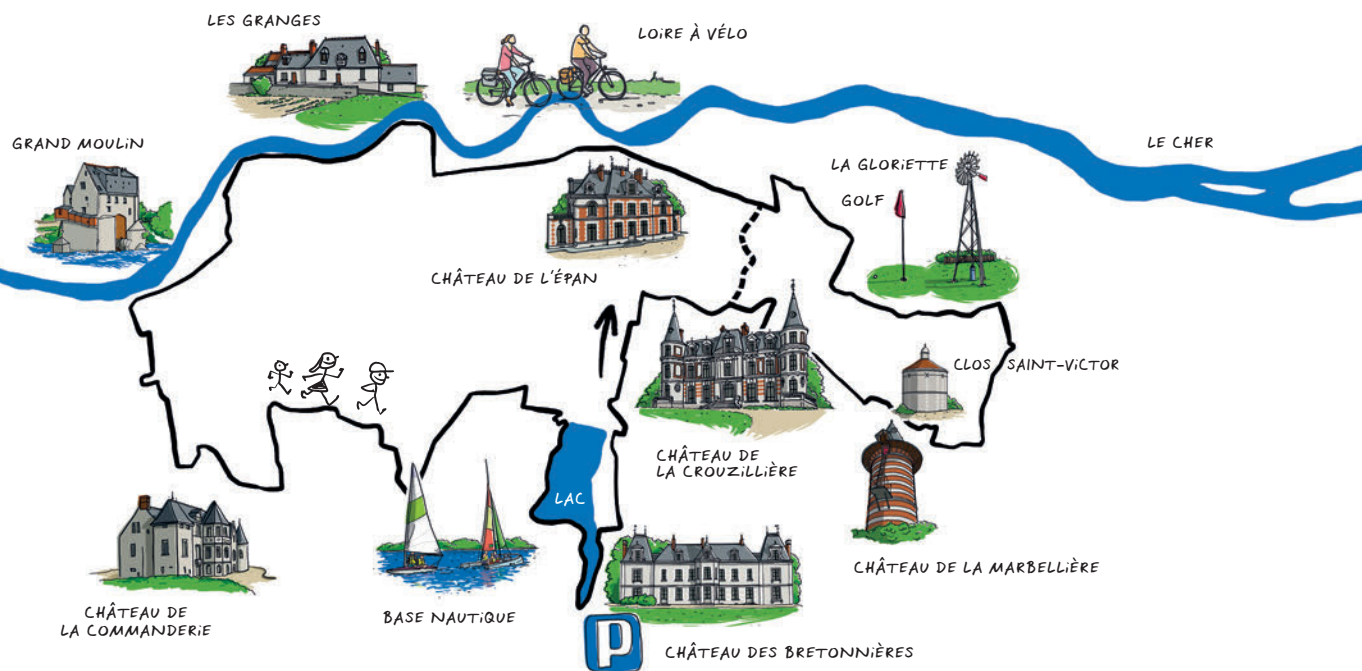



**SIGNALER UNE DIFFICULTÉ
SUR LE PARCOURS**
sentinelles.sportsdenature.fr

JOUÉ-LÈS-TOURS

Sentier du Lac et Val de Cher

À découvrir en chemin...



Joué-lès-Tours, deuxième ville du département, offre de belles promenades au cœur de la métropole tourangelle, grâce à ces nombreux espaces verts aménagés et ouverts au public.

Ce parcours relie le lac des Bretonnières et sa base de loisirs nautiques au parc de la Gloriette, en passant par les bords du Cher et du Petit Cher, entre découverte urbaine et nature.



OFFICE DE TOURISME TOURS VAL DE LOIRE

Ouvert toute l'année

78-82 rue Bernard Palissy 37000 Tours
Tél. 02 47 70 37 37 - www.tours-tourisme.fr

ACCUEIL VÉLO ET RANDO TOURS VAL DE LOIRE

Ouvert en été tous les jours de 10 h à 20 h
Ouvert en hiver du mardi au samedi de 9 h à 17 h
31 boulevard Heurteloup 37000 Tours
Tél. 02 47 64 66 38 - velorando@tours-metropole.fr

COMITÉ DÉPARTEMENTAL DE RANDONNÉE PÉDESTRE D'INDRE-ET-LOIRE

www.cdrp37.fr



À découvrir dans la région...

LE CHÂTEAU DE VILLANDRY ET SES JARDINS




CENTRE DE CRÉATION CONTEMPORAINE OLIVIER DEBRÉ

LE VOUVRAY



LA LOIRE À VÉLO

LES BALADES SUR LA LOIRE ET LE CHER



PARC ANIMALIER



TOURS PLAGE

VOIE ROMAINE TOURS-POITIERS



SCULPTURE D'ESCALADE



GINGUETTE LULU PARC

MAIS AUSSI LA CATHÉDRALE DE TOURS, LE VIEUX TOURS ET LA PLACE PLUMEREAU, LE MUSÉE DES BEAUX-ARTS, LE MUSÉE DU COMPAGNONNAGE...