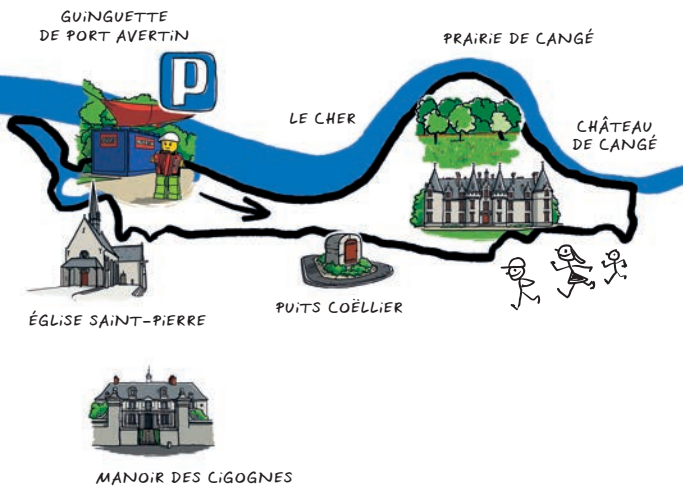


SAINT-AVERTIN

Sentier du vieux Cher, Cangé

Situé sur les rives du Cher, le vieux bourg de Saint-Avertin s'étire entre la rivière et le coteau. Cette promenade au bord du Cher traverse les prairies, lieu de passage des oiseaux migrateurs, donne à voir de belles demeures, le parc public du château de Cangé et propose en été une halte à la guinguette de Port-Avertin.

À découvrir en chemin...



À découvrir dans la région...

LE CHÂTEAU DE VILLANDRY ET SES JARDINS



CENTRE DE CRÉATION CONTEMPORAINE OLIVIER DEBRÉ

LE VOUVRAY



LES BALADES SUR LA LOIRE ET LE CHER



LA LOIRE À VÉLO



MAIS AUSSI LA CATHÉDRALE DE TOURS, LE VIEUX TOURS ET LA PLACE PLUMEREAU, LE MUSÉE DES BEAUX-ARTS, LE MUSÉE DU COMPAGNONNAGE...



VILLE DE
Saint-Avertin



OFFICE DE TOURISME TOURS VAL DE LOIRE
Ouvert toute l'année
78-82 rue Bernard Palissy 37000 Tours
Tél. 02 47 70 37 37 - www.tours-tourisme.fr

ACCUEIL VÉLO ET RANDO TOURS VAL DE LOIRE
Ouvert en été tous les jours de 10 h à 20 h
Ouvert en hiver du mardi au samedi de 9 h à 17 h
31 boulevard Heurteloup 37000 Tours
Tél. 02 47 64 66 38 - velorando@tours-metropole.fr

COMITÉ DÉPARTEMENTAL DE RANDONNÉE
PÉDESTRE D'INDRE-ET-LOIRE
www.cdrp37.fr



SAINT-AVERTIN

Sentier du vieux Cher, Cangé



SENTIER URBAIN



8,4 km

2h00

FACILE







SENTIERURBAIN

SITUATION
Saint-Avertin,
à 3 km à l'est de Tours,
rive gauche du Cher

GPS DÉPART
N 47.370567
E 0.727537

PARKING - DÉPART
Piscine

BALISAGE
Jaune

-  BONNE DIRECTION
-  CHANGEMENT DE DIRECTION
-  MAUVAISE DIRECTION

DIFFICULTÉS
Aucune

DÉNIVELÉ
+ 62 m

LONGUEUR
8,4 km

TEMPS DE MARCHÉ
2 h 00

CURIOSITÉ

POINT DE VUE

PATRIMOINE

PIQUE-NIQUE

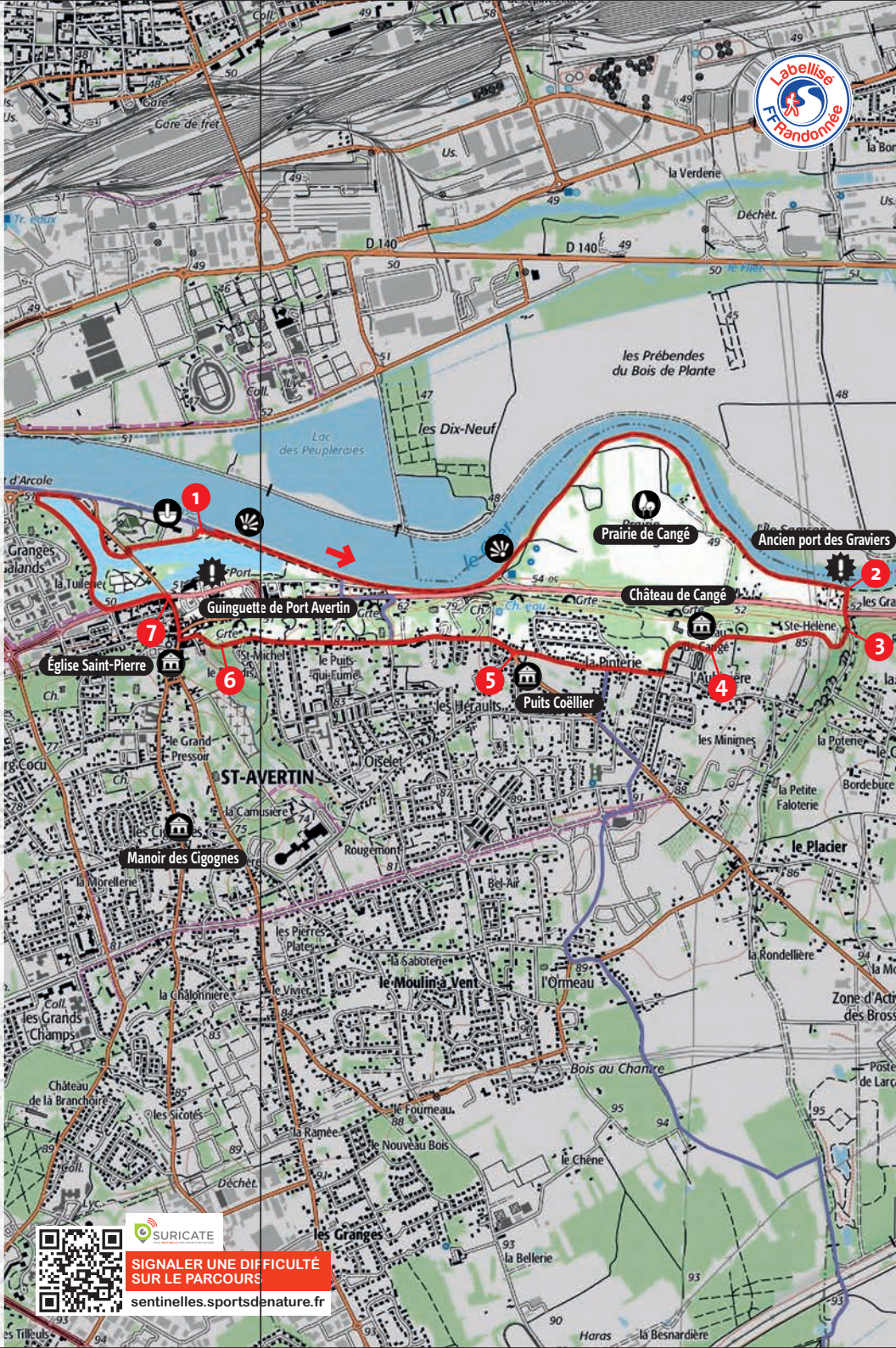
FORÊT OU ZONE BOISÉE



0 260 520 m

1 cm = 260 m

© IGN 2016 - Licence 2016-dmo/2-8
Extraits scan 25° - Reproduction interdite



SAINT-AVERTIN Sentier du vieux Cher, Cangé

- 1** Départ du parking de la piscine avec la **possibilité de pique-niquer** -tables à disposition. Longez le **lac de Saint-Avertin**, aménagé dans l'ancien lit du Cher. Sur l'autre rive, la **guinguette de Port Avertin** est ouverte à la belle saison. Au niveau des terrains de pétanque, prendre l'escalier sur la gauche qui monte sur la digue et **admirer la vue du Cher** qui s'offre à vous. Longez les bords du Cher jusqu'au **port des Graviers** en direction de Larçay. **Attention par temps humide, cette portion du chemin peut être glissante.**
- 2** Prendre à droite. Vous êtes sur le parcours commun avec le *sentier de Promenade et de Randonnée* de la commune de Larçay. Remarquez le **trompe-l'œil** réalisé par François Pagé qui représente le **café des Pêcheurs** aujourd'hui disparu et témoigne de l'ancienne activité du quartier. Au **port des Graviers**, un kiosque présente l'exploitation de la gravière qui se faisait dans le lit de la rivière. Traverser la n°76 au niveau du passage protégé.
- 3** Emprunter le petit chemin qui monte sur la droite et rejoindre la **rue Sainte-Hélène**.
- 4** Accéder -selon les horaires d'ouverture au public- au parc du **château de Cangé**, propriété de la ville, qui abrite notamment la médiathèque. Ce parc de 15 hectares domine la vallée du Cher. Sinon, rejoignez la **rue de Cangé** et poursuivre sur la droite.
- 5** Continuer tout droit dans la **rue de Cangé**. Remarquez le **puits Coëllier**, un puits couvert situé au milieu du rond-point.
- 6** Descendre dans le bourg par le chemin creux et tourner à droite pour passer devant l'hôtel de ville et rejoindre le vieux Cher.
- 7** Traverser la RD 976 au niveau du feu tricolore et longez le lac en tournant à gauche sur le **quai Sadi Carnot**.
- 8** Faites le tour du lac du Vieux Cher pour revenir au point de départ. *Ce lac artificiel a été créé dans les années 60 dans l'ancien lit du Cher détourné et canalisé afin de permettre les constructions aux abords.*



 **SIGNALER UNE DIFFICULTÉ SUR LE PARCOURS**
sentinelles.sportsdenature.fr

