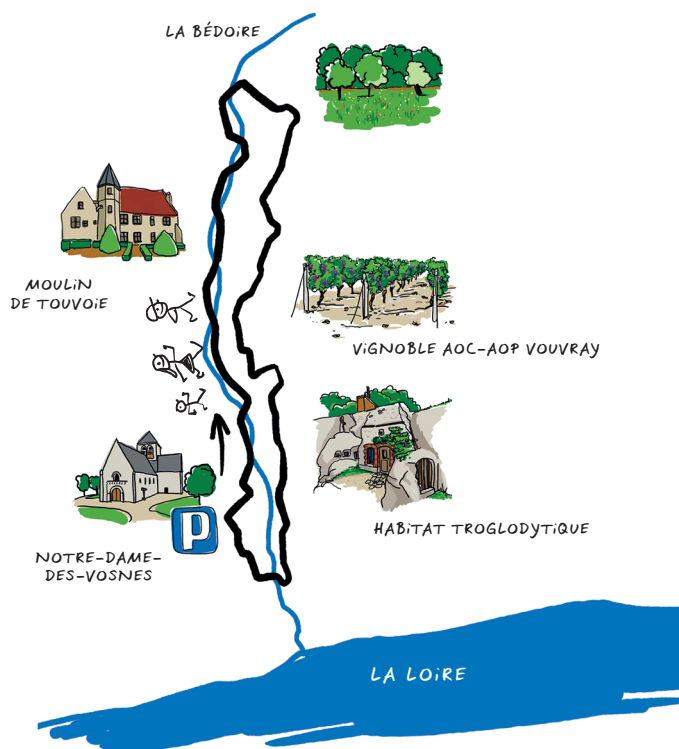


## ROCHECORBON

### Sentier de la Bédouire

La Bédouire, modeste affluent de la Loire, agrémente le village de Rochecorbon. Cette randonnée permet une **visite courte et distrayante** par les jardins du bourg mais également dans les vignes. **Habitations troglodytiques** nombreuses au retour de la balade.

### À découvrir en chemin...



### À découvrir dans la région...

LE CHÂTEAU DE VILLANDRY  
ET SES JARDINS



CENTRE DE CRÉATION  
CONTEMPORAINE OLIVIER DEBRÉ

LE VOUVRAY



LA LOIRE À VÉLO

LES BALADES SUR  
LA LOIRE ET LE CHER



MAIS AUSSI LA CATHÉDRALE DE TOURS,  
LE VIEUX TOURS ET LA PLACE PLUMEREAU,  
LE MUSÉE DES BEAUX-ARTS,  
LE MUSÉE DU COMPAGNONNAGE...

FFRandonnée  
Les chemins sont toujours partagés  
Indre-et-Loire

Rochecorbon

T TOURS  
LOIREVALLEY



OFFICE DE TOURISME TOURS VAL DE LOIRE

Ouvert toute l'année

78-82 rue Bernard Palissy 37000 Tours

Tél. 02 47 70 37 37 - [www.tours-tourisme.fr](http://www.tours-tourisme.fr)

ACCUEIL DE ROCHECORBON

Ouvert du 1<sup>er</sup> avril au 30 septembre

Place du Croissant 37210 Rochecorbon - Tél. 02 47 39 36 07

ACCUEIL VÉLO ET RANDO TOURS VAL DE LOIRE

Ouvert en été tous les jours de 10 h à 20 h

Ouvert en hiver du mardi au samedi de 9 h à 17 h

31 boulevard Heurteloup 37000 Tours

Tél. 02 47 64 66 38 - [velorando@tours-metropole.fr](mailto:velorando@tours-metropole.fr)

COMITÉ DÉPARTEMENTAL DE RANDONNÉE

PÉDESTRE D'INDRE-ET-LOIRE

[www.cdrp37.fr](http://www.cdrp37.fr)

© 2023 Conception graphique et illustrations Christophe Bonté  
Document imprimé sur papier issu de sources responsables - Imprim'vert

IMPRIM'VERT

T TOURS  
LOIREVALLEY



GREAT PLANNING  
TOURS  
CIRCUIT ADAPTÉ AU  
RUNNING

## ROCHECORBON

### Sentier de la Bédouire




SENTIER URBAIN



4,7 km

1h15

FACILE



f [www.tours-metropole.fr](http://www.tours-metropole.fr)

Tours  
métropole  
Val de Loire



# SÉNTIERURBAIN

## SITUATION

**Rochecorbon**,  
à 10 km à l'est de Tours  
par la D 952

## GPS DÉPART

N 47.41437°  
E 0.75636°

## PARKING - DÉPART

Place de l'église  
Notre-Dame-  
des-Vosnes

## BALISAGE

Bleu

BONNE DIRECTION

CHANGEMENT  
DE DIRECTION

MAUVAISE DIRECTION

## DIFFICULTÉ

Aucune

## DÉNIVELÉ

+90m

## LONGUEUR

4,7 km

## TEMPS DE MARCHÉ

1h15



CURIOSITÉ



POINT DE VUE



PATRIMOINE



PIQUE-NIQUE



FORÊT OU  
ZONE BOISÉE

N



0 200 400 m

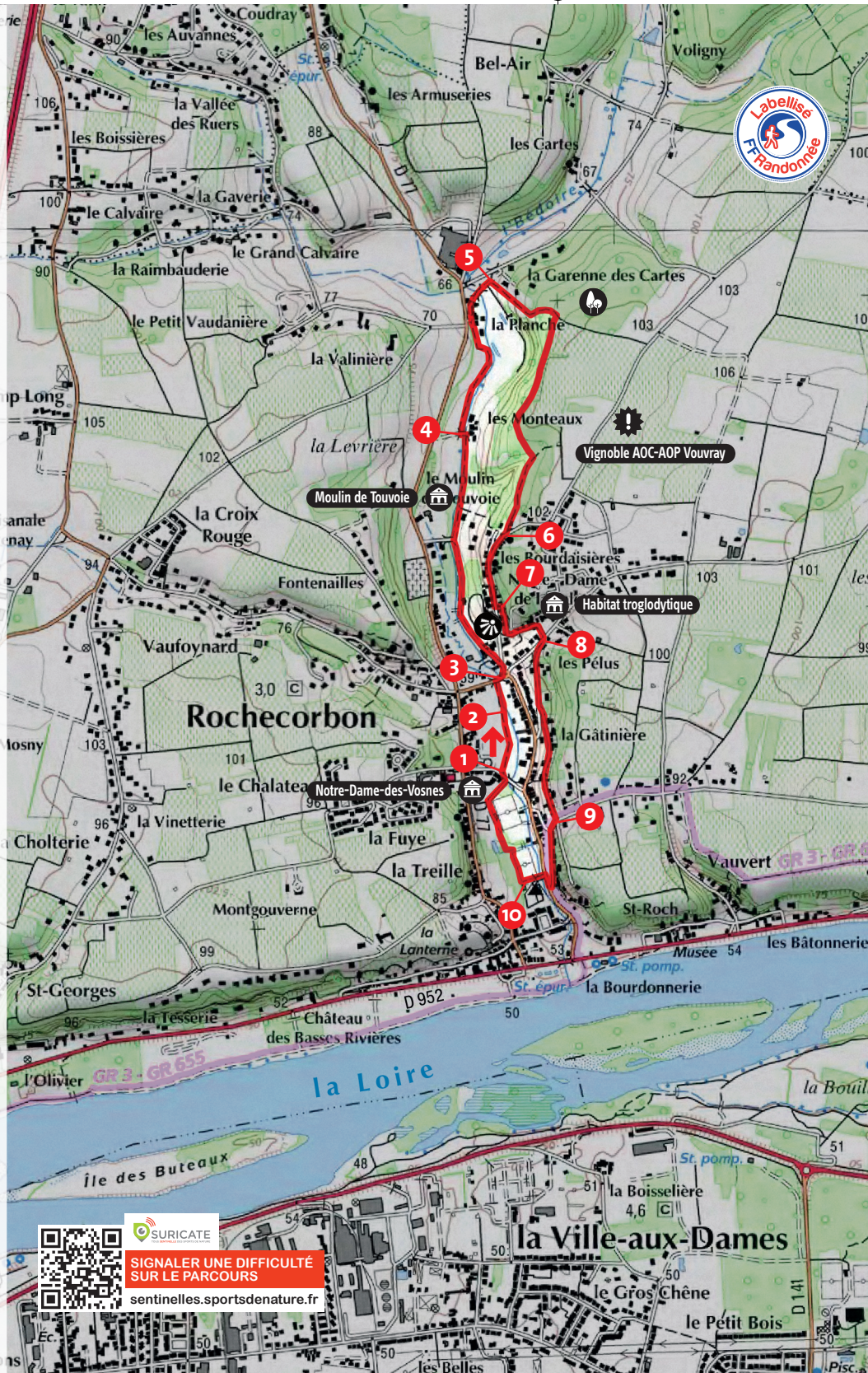
1 cm = 200 m

© IGN 2016 - Licence 2016-dimo/2-8  
Extraits scan 25° - Reproduction interdite



SIGNALER UNE DIFFICULTÉ  
SUR LE PARCOURS

sentinelles.sportsdenature.fr



## ROCHECORBON

### Sentier de la Bédouire

- 1 Départ parking de l'église **Notre-Dame-des-Vosnes**.
- 2 Remonter le *ruisseau de la Bédouire* le long des jardins.
- 3 Traverser la *rue des Fontenelles* par le passage piétons et suivre à gauche l'*impasse Sous les Vallées*, passer devant l'*accueil Saint Joseph*.
- 4 Longer à nouveau *la Bédouire*, changer de rive et rejoindre le *hameau de La Planche*. Traverser *la Bédouire*.
- 5 Bifurquer à droite et monter la pente jusqu'aux vignes. Tourner à droite, longer les vignes, pénétrer dans les bois pour rejoindre *les Monteaux*.
- 6 Tourner à droite et empruntez ensuite la *rue des Bourdaisières*. Après 250 m, tourner à droite avant la *cave Bourillon*.
- 7 À gauche, remonter dans le *sentier des Pélus*, passer devant les *habitations troglodytiques (vue sur la vallée de la Bédouire, le village et la lanterne)*.
- 8 En face, suivre la *rue de Bellevue* et ensuite à gauche la *rue des Hautes Gatinières*.
- 9 Descendre la *rue du Peu Boulin* jusqu'à la *rue des Clouets*. Traverser la rue par le passage sécurisé.
- 10 À droite, rejoindre le stade de foot, le longer et rejoindre le parking de départ au pied de l'église.

