


TOURS

« D'UN PONT À L'AUTRE »

### Pont Wilson



Envie de vous échapper ? Partez à la découverte de la Loire, fleuve royal et sauvage, au cœur du périmètre inscrit sur la liste du Patrimoine Mondial de l'UNESCO pour ses caractéristiques patrimoniales et paysagères.

De pont en pont, d'heure en heure, de point de vue en point de vue (Île Simon, Parc de Sainte-Radegonde), prenez le temps de flâner sur les quais et assistez au spectacle d'une Loire qui n'offre jamais le même visage.

Et à la belle saison, faites une pause musicale ou gourmande à la guinguette de Tours sur Loire !

### Guinguette de Tours



### Bords de Loire



### Batellerie



Accueil vélo et rando  
TOURS VAL DE LOIRE

Les boucles vélo de la métropole

TOURS

« D'UN PONT À L'AUTRE »

6



📍 GINGUETTE DE TOURS • PARC DE L'ÎLE SIMON • PLACE CHOISEUL  
• RUE DE L'ERMITAGE • PARC DE SAINTE-RADEGONDE



FACILE



2H



7 KM



Un service mis en œuvre par Tours Métropole Val de Loire.



Accueil vélo et rando  
31 Bd Heurteloup  
37000 TOURS  
velorando@tours-metropole.fr  
mobilite.tours-metropole.fr

02 47 64 66 38



Office de Tourisme  
Tours Val de Loire,  
78-82 Rue Bernard Palissy  
37000 TOURS  
www.tours-tourisme.fr

02 47 70 37 37











# 6

## TOURS

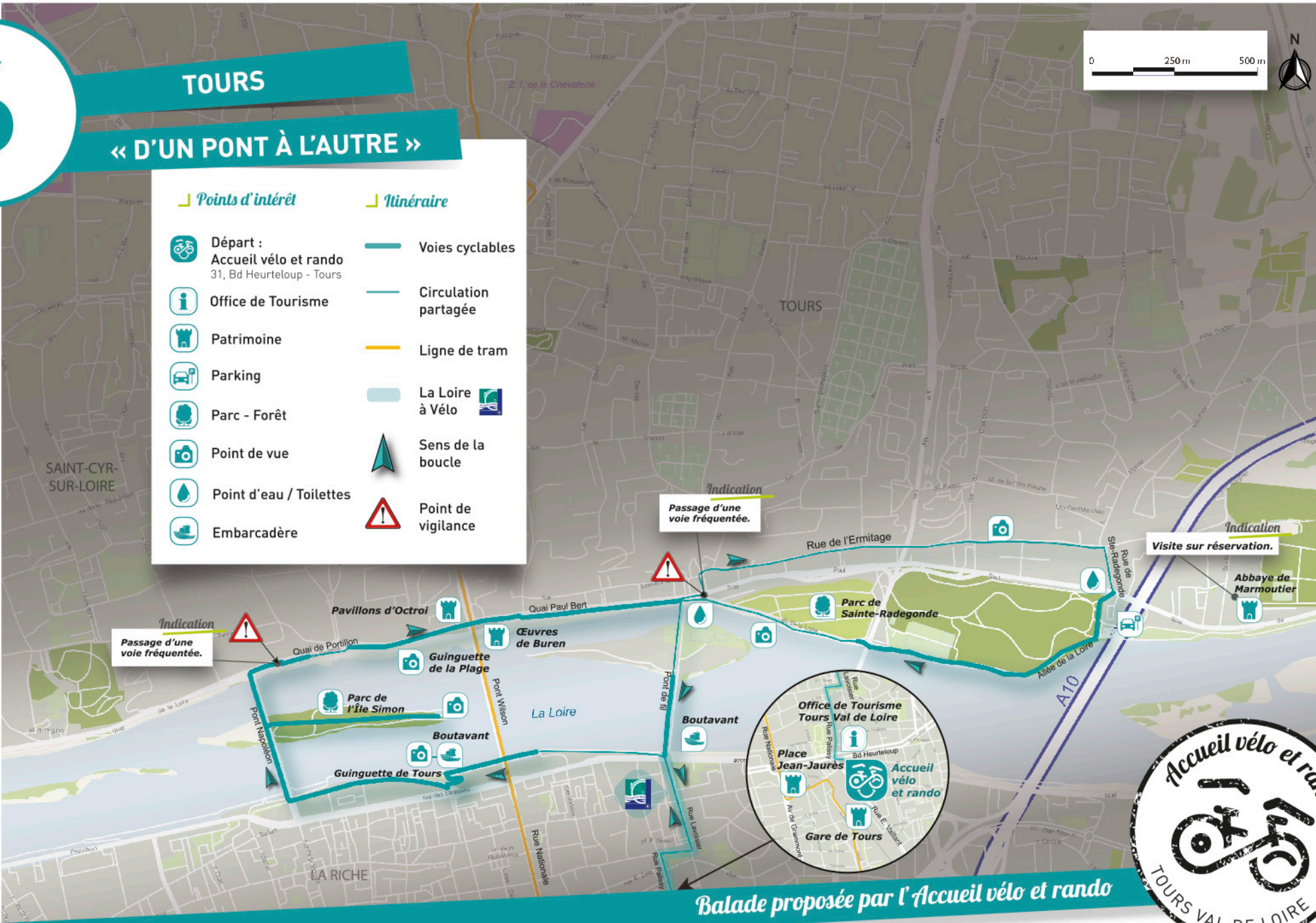
### « D'UN PONT À L'AUTRE »

#### Points d'intérêt

-  **Départ : Accueil vélo et rando**  
31, Bd Heurteloup - Tours
-  **Office de Tourisme**
-  **Patrimoine**
-  **Parking**
-  **Parc - Forêt**
-  **Point de vue**
-  **Point d'eau / Toilettes**
-  **Embarcadère**

#### Itinéraire

-  **Voies cyclables**
-  **Circulation partagée**
-  **Ligne de tram**
-  **La Loire à Vélo** 
-  **Sens de la boucle**
-  **Point de vigilance**



Indication  
Passage d'une voie fréquentée.

Indication  
Passage d'une voie fréquentée.

Indication  
Visite sur réservation.



Balade proposée par l'Accueil vélo et rando

Retrouvez l'itinéraire détaillé de cette boucle rue par rue sur [mobilite.tours-metropole.fr](http://mobilite.tours-metropole.fr) et sur l'application géovelo.

