

BORDS DE LOIRE

« D'UNE RIVE À L'AUTRE »

Vignes

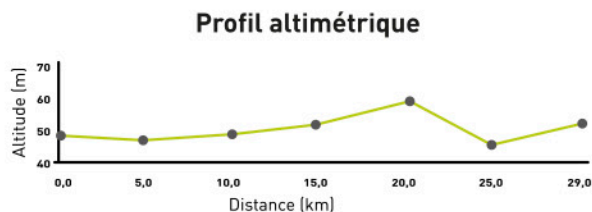


Faites une pause nature en suivant la Loire à Vélo et prenez le temps d'observer la Loire et ses paysages exceptionnels.

Roulez au milieu des vignes, à flanc de coteaux et profitez d'un panorama unique sur la vallée de la Loire.

Sillonnez à travers les cépages de l'AOC Vouvray et faites une pause dans un des nombreux restaurants, caves et guinguettes qui jalonnent ce parcours.


Lanterne de Rochecorbon



Vue sur la ville



Troglodytes



Les boucles vélo de la métropole

BORDS DE LOIRE

« D'UNE RIVE À L'AUTRE »

2



TOURS • MONTLOUIS • VOUVRAY • ROCHECORBON • TOURS



Accueil vélo et rando
31 Bd Heurteloup
37000 TOURS
velorando@tours-metropole.fr
mobilite.tours-metropole.fr

02 47 64 66 38



Office de Tourisme
Tours Val de Loire,
78-82 Rue Bernard Palissy
37000 TOURS
www.tours-tourisme.fr

02 47 70 37 37

Office de Tourisme
de Rochecorbon,
Place de la Lanterne
37210 ROCHECORBON
www.tours-tourisme.fr

02 47 39 36 07



FACILE



1/2
JOURNÉE



29 KM

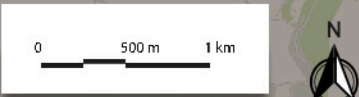


Un service mis en œuvre par Tours Métropole Val de Loire.

2

BORDS DE LOIRE

« D'UNE RIVE À L'AUTRE »



Points d'intérêt

- Départ :**
Accueil vélo et rando
31, Bd Heurteloup - Tours
- Office de Tourisme**
- Patrimoine**
- Parking**
- Parc - Forêt**
- Point de vue**
- Point d'eau / Toilettes**
- Pique-nique**
- Vignes**
- Embarcadère**

Itinéraire

- Voies cyclables**
- Circulation partagée**
- Option sur chemin VTT**
- Ligne de tram**
- La Loire à Vélo**
- Sens de la boucle**
- Point de vigilance**



Balade proposée par l'Accueil vélo et rando

Retrouvez l'itinéraire détaillé de cette boucle rue par rue sur mobilite.tours-metropole.fr et sur l'application géovélo.

